



# basic education

---

Department:  
Basic Education  
**REPUBLIC OF SOUTH AFRICA**

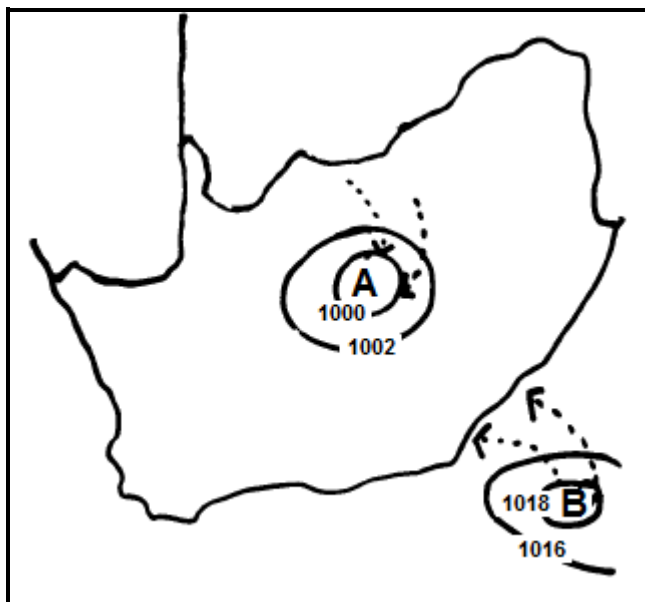
## **NASIONALE SENIOR SERTIFIKAAT**

**GRAAD 12**

**GEOGRAFIE V1  
FEBRUARIE/MAART 2015  
BYLAE**

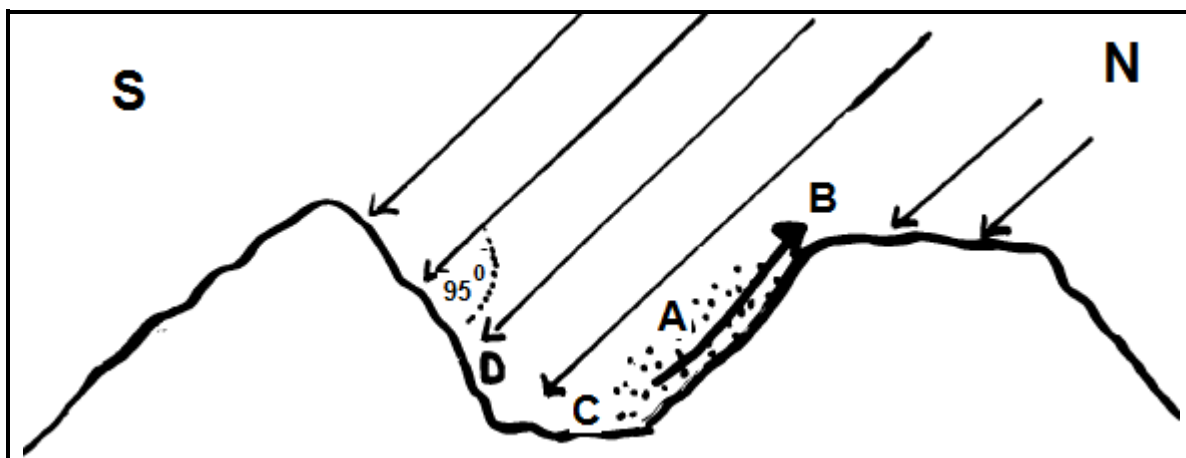
**Hierdie bylae bestaan uit 12 bladsye.**

**FIGUUR 1.1: LUGDRUKSELLE**



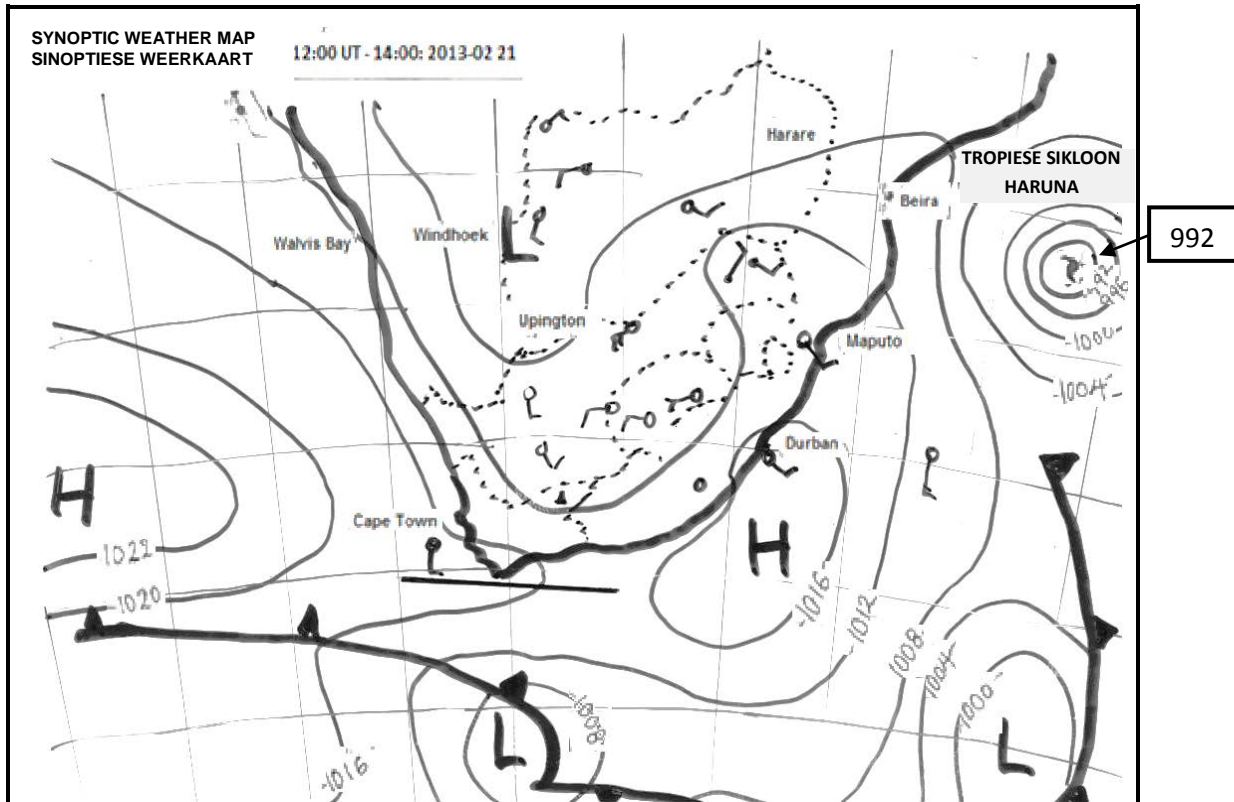
[Bron: Eksaminator se eie skets]

**FIGUUR 1.3: ASPEK**



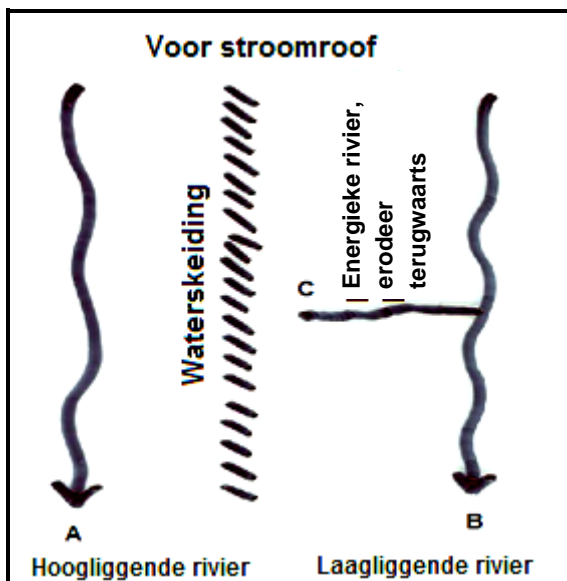
[Bron: Eksaminator se eie skets]

**FIGUUR 1.4: SINOPTIESE WEERKAART**



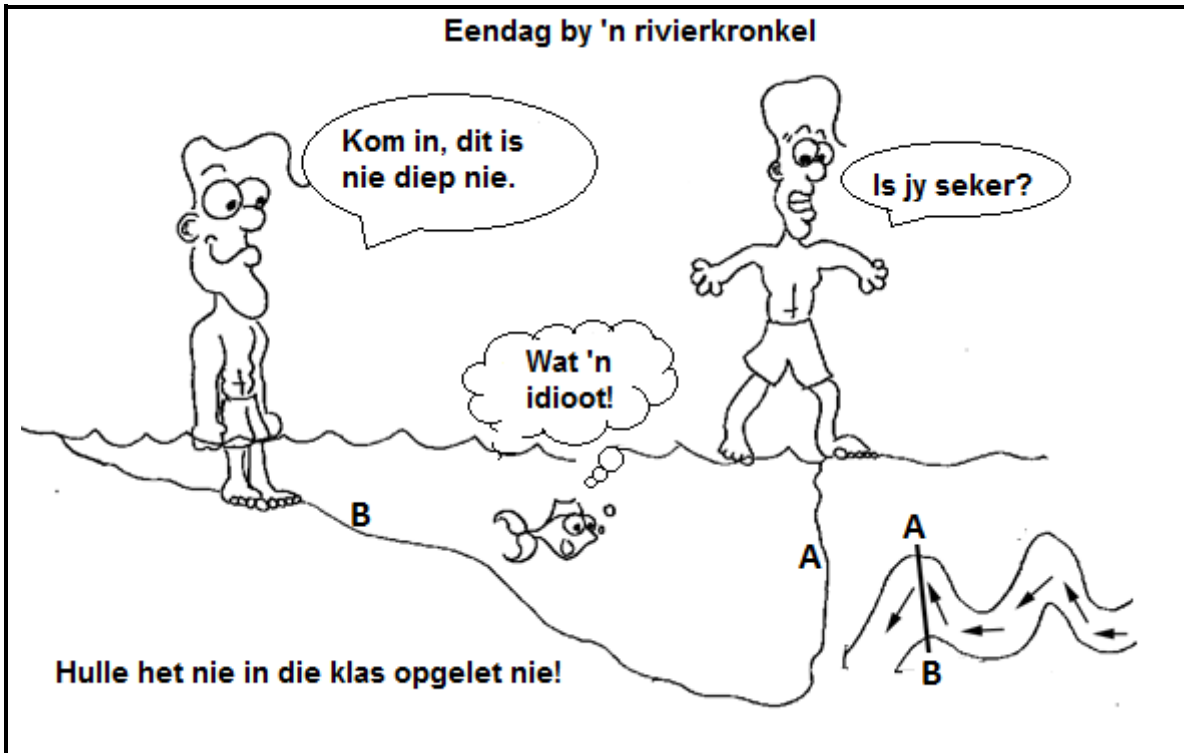
[Bron: Suid-Afrikaanse Weerburo]

**FIGUUR 1.5: STROOMROOF**



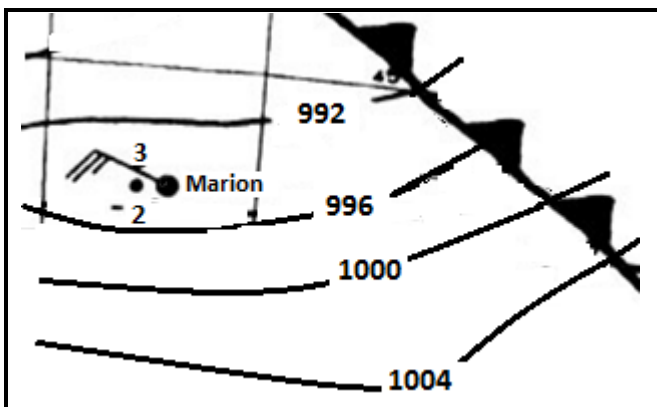
[Bron: Eksaminator se eie skets]

**FIGUUR 1.6: RIVIERKRONKEL**



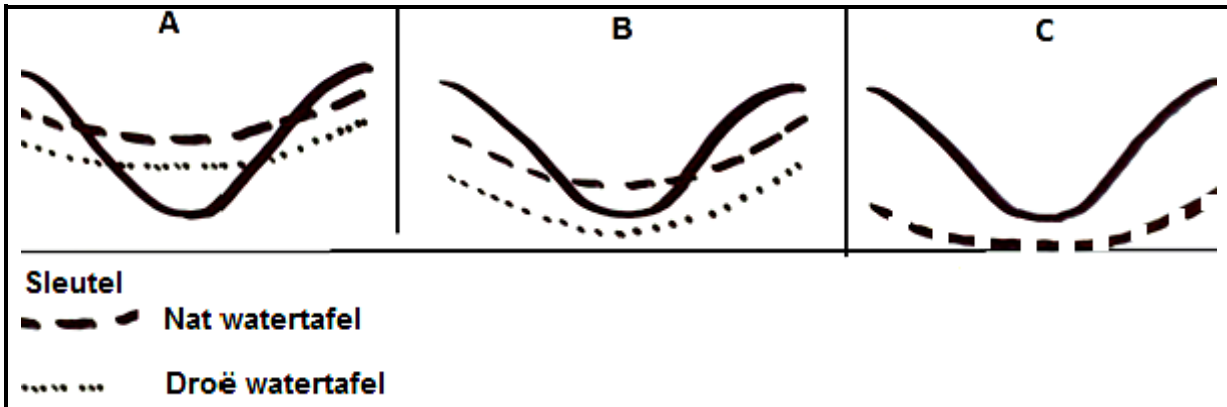
[Bron: [Ucdenver.org](http://Ucdenver.org)]

**FIGUUR 2.1: WEERSTASIE**



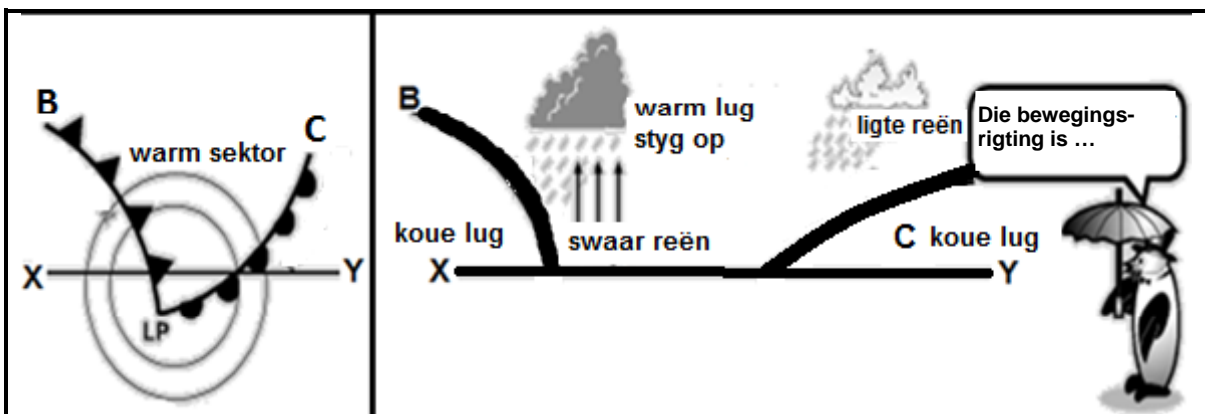
[Bron: Suid-Afrikaanse Weerburo]

**FIGUUR 2.2: Tipes RIVIERE**



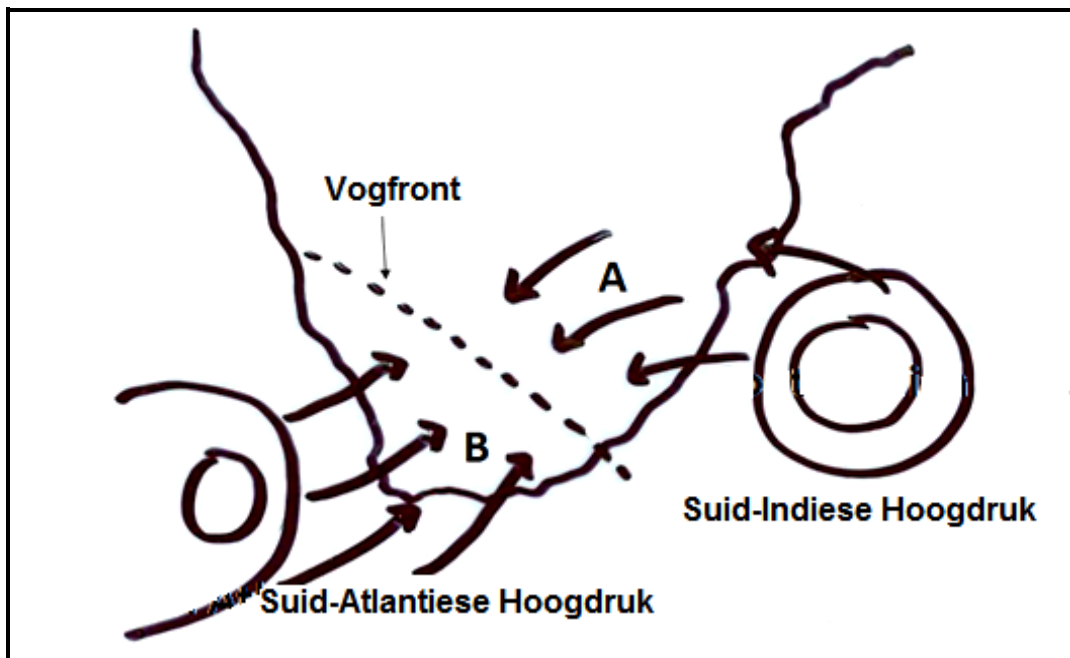
[Bron: Eksaminator se eie skets]

**FIGUUR 2.3: MIDDELBREEDTE-SIKLOON**



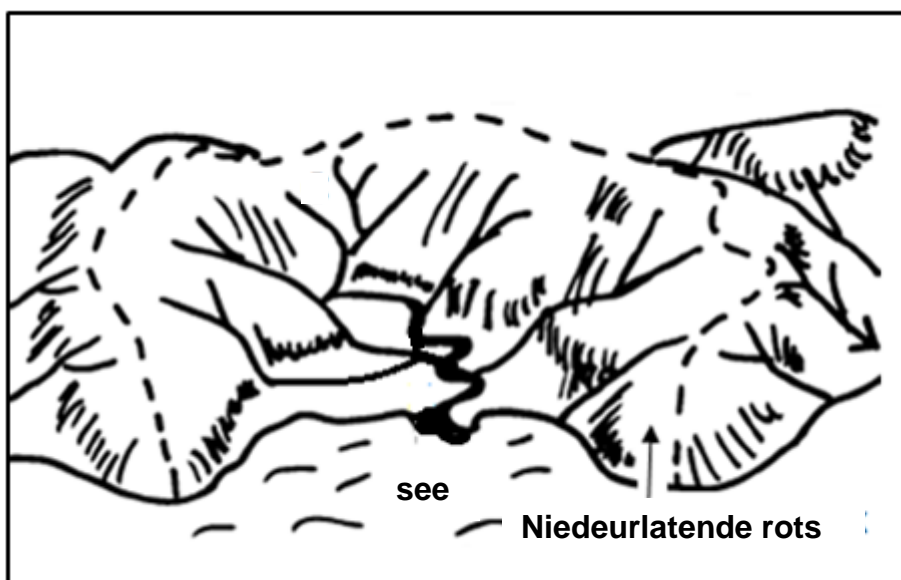
[Bron: <ftp://ftp.hhs.co.za/Subjects>]

**FIGUUR 2.4: VOGFRONT**



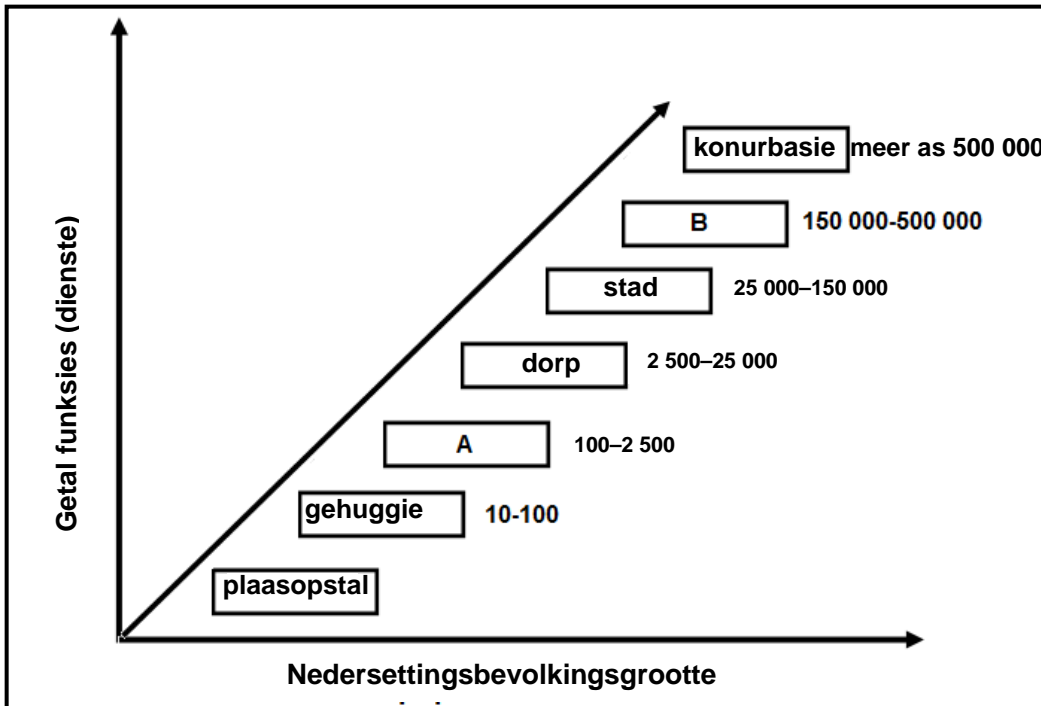
[Bron: Eksaminator se eie skets]

**FIGUUR 2.5: DREINEERBEKKEN**



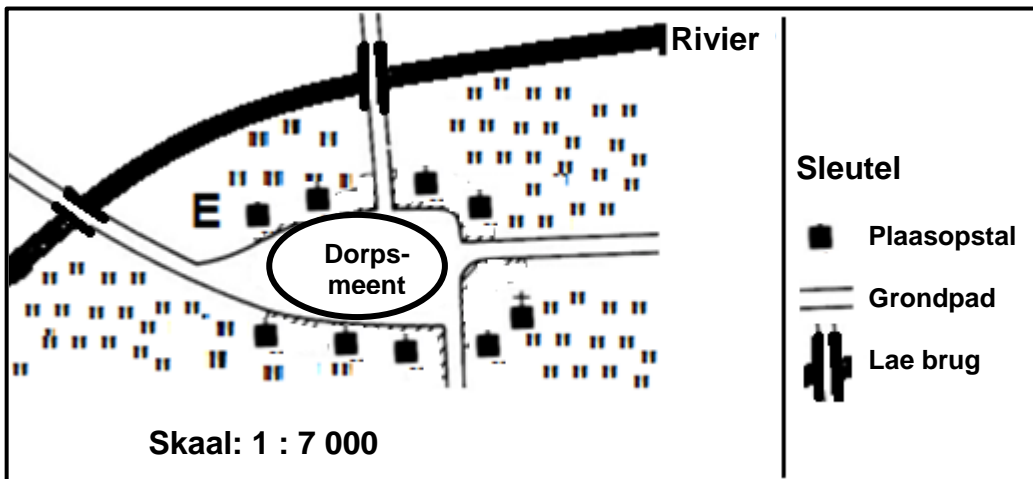
[Aangepas uit *Physical Geography*, RB Burnett]

**FIGUUR 3.1: NEDERSETTINGSHIËRARGIE**



[Aangepas uit Wikispaces en Exam Series]

**FIGUUR 3.3: NEDERSETTINGSTIPE**



[Aangepas uit GCSE-handboek]

**FIGUUR 3.4: GRONDGEBRUIKBESTUUR**

Die grondgebruikbestuur werk om te verseker dat alle grond en eiendom in stede slegs gebruik word volgens hulle toegekende grondgebruik- of soneringsregte. Grondgebruikbestuur oorweeg aansoeke deur grondeienaars en ontwikkelaars vir nuwe ontwikkelings om toegekende grondgebruik te verander. Dié verantwoordelikheid word uitgevoer in ooreenstemming met 'n stad se verbintenis tot volhoubare en gelyke ontwikkeling.

Tipiese grondgebruik- of soneringskategorieë in 'n soneringskema sluit in:

- Residensiële sones
- Oopruimte-sones
- Sake-kommersiële sones
- Gemeenskapsgebruik-fasiliteitsones
- Nywerheidsones
- Gebruiksones – grondopvullingsterreine
- Vervoersones

[Aangepas uit eksaminator se notas]

**FIGUUR 3.5: NYWERHEIDSONTWIKKELINGSONES (NOS'e)****SALDANHABAAI-NOS LOK STERK INTERNASIONALE ONDERSTEUNING**

As gevolg van goeie samesprekings tussen die regering en die gemeenskap van Saldanhabaai het hierdie dorp in die Wes-Kaap die potensiaal vir ekonomiese groei en werkskepping. Daar is tekens dat direkte buitelandse belegging in die toekoms sal toeneem.

Baie huurooreenkomste is reeds deur olie- en gasmaatskappye onderteken. Die hawe word uitgebrei om voorsiening te maak vir die groei wat plaasvind. Twee groot windenergieprojekte word deur die wêreld-energiemaatskappy, GDF Suez, gefinansier. Hierdie gebied het ook verskeie unieke natuurlike verskynsels wat toeriste lok.

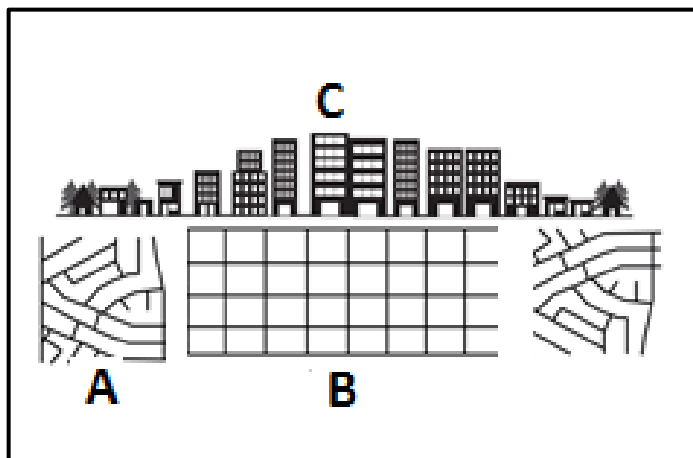
[Bron: *West Coast Business News and Directory*]



**FIGUUR 3.6: NYWERHEID EN MYNBOU**



[Bron: [http://kora.matrix.msu.edu/files/101/596/65-254-103-168-overcoming\\_apartheid-a0a8a4-a\\_3272.jpg](http://kora.matrix.msu.edu/files/101/596/65-254-103-168-overcoming_apartheid-a0a8a4-a_3272.jpg)]

**FIGUUR 4.1: STEDELIKE PROFIEL EN STRAATPATRONE**

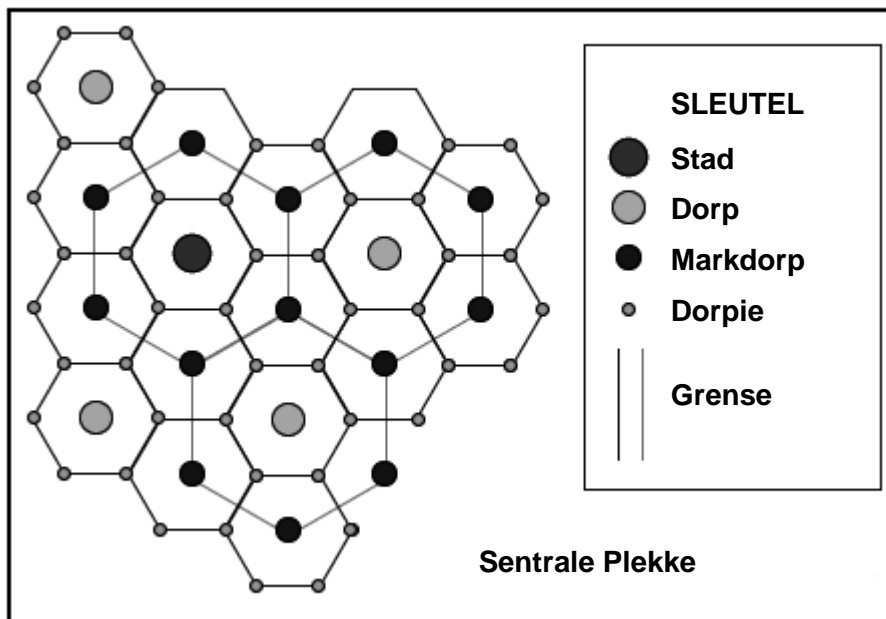
[Bron: <http://urbanvistadotnet.files.wordpress.com/2011/08/4-1.jpg>]

**FIGUUR 4.2: TABEL WAT BYDRAE TOT BRUTO BINNELANDSE PRODUK (BBP) TOON**

EKONOMIESE AKTIWITEITE	% BYDRAE TOT BBP
Elektrisiteit	2,8%
Konstruksie	3,2%
Landbou, bosbou en vissery	4%
Mynbou	5%
Vervaardiging	14%
Vervoer, berging en kommunikasie	16%
Regeringsdienste	16%
Groothandel en kleinhandel, hotel en restaurant	17%
Finansiële, versekering-, eiendom- en besigheidsdienste	22%

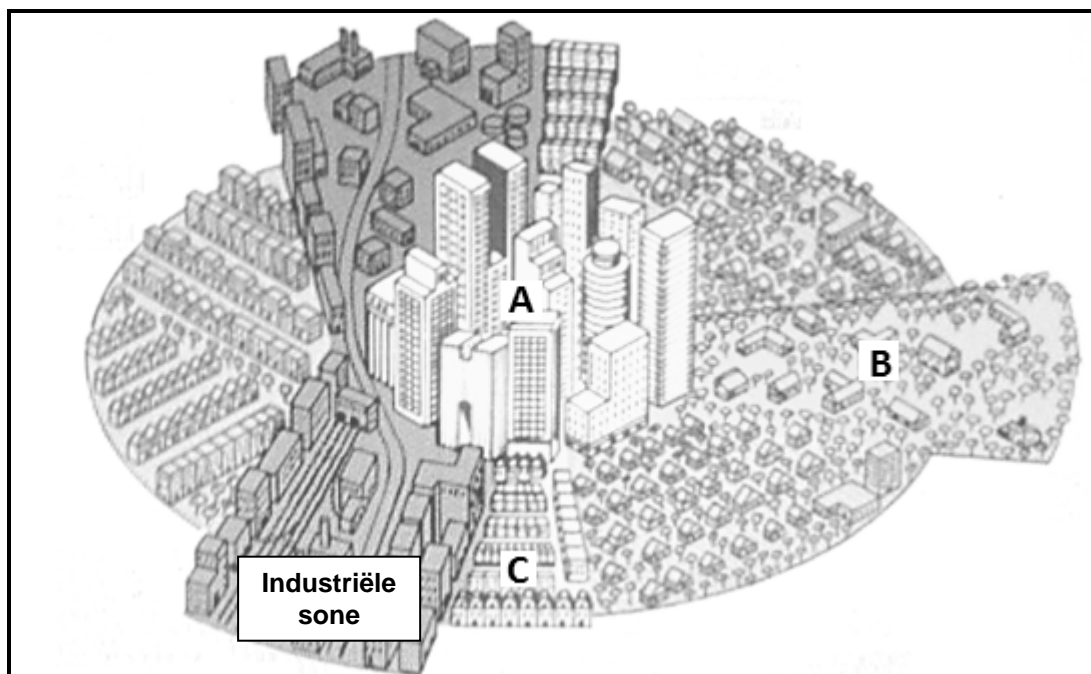
[Aangepas uit Statistiek SA]

**FIGUUR 4.3: SENTRALE PLEKKE**



[Bron: <http://www.watd.wuthering-heights.co.uk>]

**FIGUUR 4.4: GRONDGEBRUIKMODEL**



[Bron: [www.bluestudy.com](http://www.bluestudy.com)]

**FIGUUR 4.5: VOEDSELSEKERHEID**[Bron: [Zapiro.com](http://Zapiro.com)]**FIGUUR 4.6: APARTHEID- EN POST-APARTHEID-NYWERHEIDSONTWIKKELING-STRATEGIEË**

Apartheid is ontwerp om mense op grond van ras te skei. Ten opsigte van Suid-Afrika se nywerheidsontwikkeling het dit beteken dat die regering nywerheids-groeigebiede buite 'wit' Suid-Afrika se hoofsentra wou skep. Om hierdie doelwit te bereik het die regering probeer om swart mense uit hierdie hoofsentra te hou deur swart nasionale state, bekend as tuislande, te skep – dit was om nywerheidsontwikkeling in apartheid-Suid-Afrika te desentraliseer.

Daar is voorspel dat oorbesetting en hoë werkloosheidsvlakke groot probleme in die tuislande sou beteken. Groeipunte rondom hierdie tuislande is vir nywerheidsontwikkeling geïdentifiseer sodat swart mense in hierdie nywerhede kon werk, maar steeds in die tuislande bly.

Sedert 1994 het die post-apartheidsregering die ontwikkeling van die vervaardigingsektor bevorder en die saamgroepeer van nywerhede aangemoedig deur verskeie ekonomiese beleidsrigtings. Hierdie beleidsrigtings is daarop ingestel om nywerhede meer produktief, effektief en dus meer kompetend te maak. Hierdie ekonomiese beleidsrigtings is meer vraagedrewe en sluit meganismes in wat arbeidsmobiliteit toelaat, belastingtoegewings verskaf en ook vir onderrig en opleiding voorsiening maak.

[Aangepas deur eksaminator]